



T.C.  
ANTALYA MURATPAŞA BELEDİYESİ  
Plan ve Proje Müdürlüğü

Sayı : E-33616178 - 020 - 2320  
Konu : Su Kanallarına ilişkin  
KUİP Değ. hk.

29/05/2023

BAŞKANLIK MAKAMINA

Yenigöl Mahallesi O25b-07d-1b, O25b-07d-1c ve O25b-07d-1d nolu imar paftalarında yer alan Antalya Kültür Varlıklarını Koruma Bölge Kurulu Müdürlüğünün 01.06.2022 tarihli 2563806 sayılı yazısı ve eki Antalya Kültür Varlıklarını Koruma Bölge Kurulunun 13.05.2022 tarihli 13993 sayılı kararında belirtilen 2 adet tescilli su kanalının ve koruma alanının işlenmesi ile plan notu eklenmesine ilişkin hazırlanan 1/1000 ölçekli koruma amaçlı uygulama imar planı değişikliği Belediyemiz Meclisi'nin 01.02.2023 tarihli toplantısında görüşülerek Planlama ve İmar Komisyonuna havale edilmiş olup 26.05.2023 tarihli komisyon raporu ekte sunulmuştur.

Konunun karara bağlanmak üzere Meclise havalesini arz ederim.

Emre VURAL  
Plan ve Proje Müd. V.

Uygun görüşle arz ederim.  
Hüseyin SARI  
Belediye Başkan Yardımcısı

"MECLİSE"  
29/05/2023

Av. Ümit UYSAL  
Belediye Başkanı

Ek :  
1- Komisyon Kararı  
2- 1/1000 ölç. UİP değ. fot.  
3- Açıklama Raporu  
4- Kurul Kararı  
Ekleri fiziksel olarak gönderilmiştir.

Bu belge güvenli elektronik imza ile imzalanmıştır.

Belge Doğrulama Kodu:5291483~NDQyMDc2MTI1MjY2 Belge Doğrulama Adresi: <https://ebelediye.muratpasa.bel.tr/webportal/webportal/ebyidkontrol.php?ebyid=5291483~NDQyMDc2MTI1MjY2&BelgeyiUretenIdare=MuratpaşaBelediyesi&BelgeSayisi=&BelgeDogrulamaKodu=5291483~NDQyMDc2MTI1MjY2>



Fener Mah. Tekelioğlu Cad. No:63. 07160 Muratpaşa /ANTALYA  
Çağrı Merkezi:444 8 007 (30)hat  
e-posta: [info@muratpasa-bld.gov.tr](mailto:info@muratpasa-bld.gov.tr)  
[www.facebook.com/belediyemuratpasa](http://www.facebook.com/belediyemuratpasa)

Ayrıntılı Bilgi İçin İrtibat: H.Ş.BARBAROS  
Telefon No: (0242) 320-2100 / 1500  
Web: [www.muratpasa-bld.gov.tr](http://www.muratpasa-bld.gov.tr)  
[www.twitter.com/MuratpasaBld](http://www.twitter.com/MuratpasaBld)  
EBYS Evrak No : 5291483



T.C.  
ANTALYA MURATPAŞA BELEDİYESİ  
Planlama ve İmar Komisyon Raporu

Karar Tarihi / Karar No:	26.05.2023 / 1212-2
Ada Parsel ve Bulunduğu Bölge: İmar Planı Pafta No:	Yenigöl Mahallesi O25b-07d-1b, O25b-07d-1c, O25b-07d-1d
Talep Konusu:	Kurul kararına istinaden Yenigöl Mahallesi sınırlarında kalan tescilli su kanalları ve koruma alanı sınırının 1/1000 ölçekli uygulama imar planına işlenmesi ve plan notu eklenmesi
Talep Sahibi: Başvuru Tarihi: Havale Tarihi:	Antalya Kültür Varlıklarını Koruma Bölge Kurulu Müdürlüğünün 01.06.2022 tarihli 2563806 sayılı yazısı ve eki Antalya Kültür Varlıklarını Koruma Bölge Kurulunun 13.05.2022 tarihli 13993 sayılı kararı
Mevcut Durumu:	
Komisyon Kararı:	Antalya Kültür Varlıklarını Koruma Bölge Kurulu Müdürlüğünün 01.06.2022 tarihli 2563806 sayılı yazısı ve eki Antalya Kültür Varlıklarını Koruma Bölge Kurulunun 13.05.2022 tarihli 13993 sayılı kararında belirtilen Yenigöl Mahallesi sınırları içerisindeki 2 adet tescilli su kanalının ve koruma alanının işlenmesi ve plan notu eklenmesine ilişkin hazırlanan 1/1000 ölçekli koruma amaçlı uygulama imar planı değişikliği incelenmiş, uygun olduğu görüşüne varılmıştır.  Konunun görüşülerek karara bağlanması için gereğini arz ederiz.

Planlama ve İmar Komisyonu Başkanı  
Özgür Taylan BUDAK

Planlama ve İmar Komisyonu Başkan Yardımcısı  
Gürsel GÜLER

Planlama ve İmar Komisyonu Üyesi  
Yener ALTINTAŞ

Planlama ve İmar Komisyonu Üyesi  
Ufuk ÇİFTÇİ

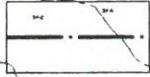
Planlama ve İmar Komisyonu Üyesi  
Özdemir MANAVOĞLU



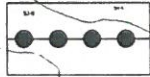
ANTALYA İLİ, MURATPAŞA İLÇESİ  
YENİGÖL MAHALLESİ  
ANTALYA HAVA LİMANI ANTİK SU YOLU

1/1000 ÖLÇEKLİ KORUMA AMAÇLI UYGULAMA İMAR PLANI DEĞİŞİKLİĞİ

GÖSTERİM



PLAN DEĞİŞİKLİĞİ ONAMA SINIRI



KORUMA ALANI SINIRI

ÖLÇEK:1/2000

PLAN NOTU:

- 2863 Sayılı Yasanın 8. Maddesi Gereği Koruma Bölge Kurulu'ndan İzinsiz Herhangi Bir İnşai ve Fiziki Uygulamada Bulunulmaması, Can ve Mal Güvenliğinin Sağlanması Amacıyla Gerekli Güvenlik Tedbirlerinin Alınması Gereklemektedir.

SEÇİL GÖL  
Muratpaşa Belediyesi  
(A) Grubu Yetkilik Belgeli  
Şehirci ve Zemin Plancısı

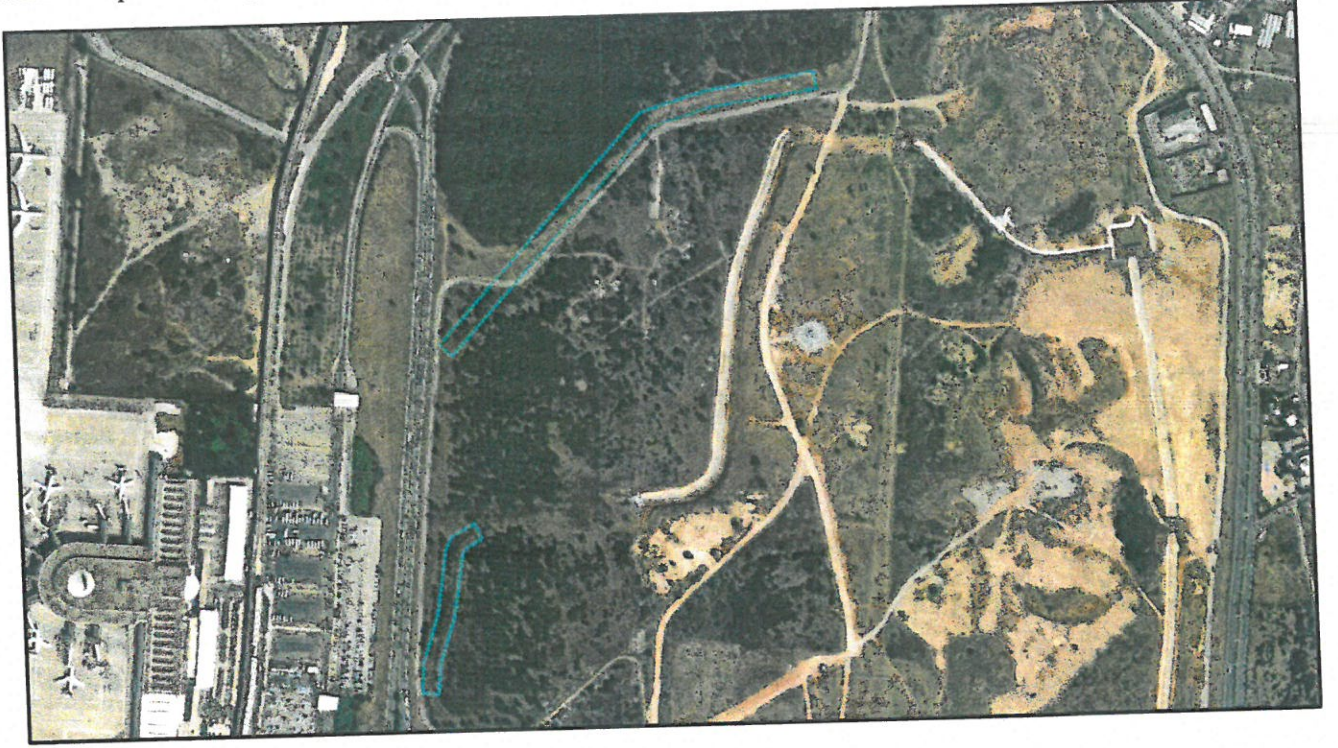


**ANTALYA İLİ MURATPAŞA BELEDİYESİ  
YENİGÖL MAHALLESİ**

**ANTALYA HAVALİMANI ANTİK SU YOLU  
1/1000 ÖLÇEKLİ KORUMA AMAÇLI UYGULAMA İMAR PLANI DEĞİŞİKLİĞİ**

**1. PLANLAMA ALANININ GENEL TANIMI**

Plan değişikliğine konu alan; Antalya ili, Muratpaşa İlçesi, Yenigöl Mahallesi sınırları dahilinde Antalya havalimanı sınırları içerisinde O25-B-07-D-1-B, O25-B-07-D-1-C, O25-B-07-D-1-D nolu 1/1000 Ölçekli halihazır paftalarda yer almaktadır.



*Şekil 1.Hava Fotoğrafi*

**2.PLANLAMAMIN AMAÇ VE KAPSAMI**

Antalya İli, Muratpaşa İlçesi Yenigöl Mahallesi içerisinde Antalya Havalimanı sınırları içerisinde yağmurlar sonucu antik su yolları meydana çıkmıştır. Meydana çıkan antik su yolu için Kültür ve Turizm Bakanlığı, Antalya Kültür Varlıkları Koruma Bölge Kurulunun 13.05.2022 tarih ve 13993 karar numaralı kararı ile "Korunması Gerekli Taşınmaz Kültür Varlığı" olarak tescil edilmiş ve Koruma Yüksek Kurulunun 05.11.1999 tarih ve 660 sayılı ilke kararı doğrultusunda koruma grubunun "I. Grup" olarak belirlenmiştir.

Antalya Kültür Varlıkları Koruma Bölge Kurulunun 13.05.2022 tarih ve 13993 karar numaralı kararında; "Koruma alanı içerisinde 2863 sayılı yasanın 8. Maddesi gereği Kurulumuzdan izinsiz herhangi bir inşai ve fiziki uygulamada bulunmamasına, can ve mal güvenliğinin sağlanması amacıyla gerekli güvenlik tedbirlerinin ilgili kurumlarca alınması gerektiğine, Tescilli su kanalları ve Koruma Alanı sınırının planlara işlenerek plan hükümleriyle birlikte Kurulumuza iletilmesine karar verildi." denilmektedir.

88



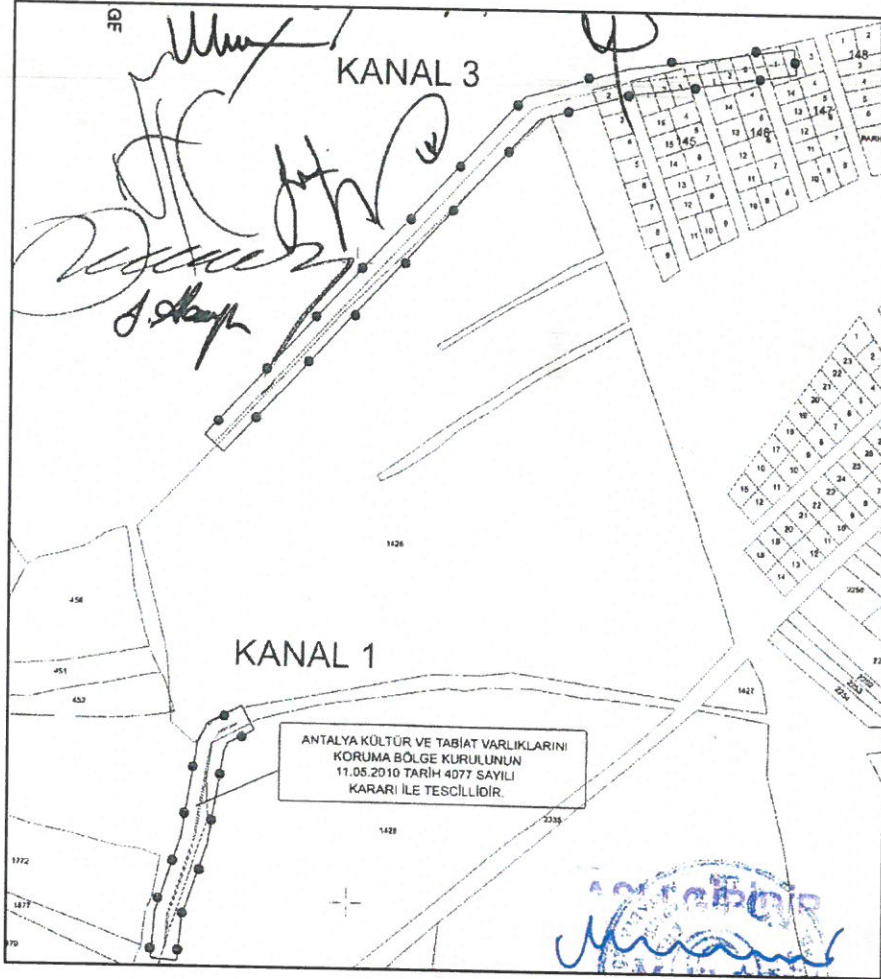
Söz konusu 13.05.2022 tarih ve 13993 sayılı karar Antalya Kültür Varlıklarını Koruma Bölge Kurulu Müdürlüğü'nün 01.06.2022 tarih 256806 sayılı yazı ile ilgili kurumlara iletilmiştir.

İletilen yazı neticesinde Muratpaşa İlçemiz sınırları içerisinde tescillenen ve yazı ekindeki anıt fişinde Kanal 1 ve Kanal 3 olarak gösterilen koruma alanlarının imar planlarına işlenmesi gereği ortaya çıkmıştır.

Bu amaç ve doğrultuda Koruma Alanlarını kapsayan 1/1000 ölçekli Koruma Amaçlı Uygulama İmar Planı Değişikliği teklifi hazırlanmıştır.

### 3.BUGÜNKÜ ARAZİ KULLANIMI VE KADASTRAL DURUM

Plan değişikliğine konu tescilli antik su kanalları Antalya Havalimanı sınırları içerisinde yer almaktadır. Koruma alanı sınırları içerisinde herhangi bir yapı bulunmamaktadır.



Şekil 2. Kadastral Durum ve Tescilli Koruma Alanları

### 4.ÜST ÖLÇEKLİ PLANLAR VE MEVCUT İMAR PLANI DURUMU


**-Antalya-Burdur-Isparta Planlama Bölgesi 1/100.000 ölçekli Çevre Düzeni Planı**  
Planlama alanında, Çevre , Şehircilik ve İklim Değişikliği Bakanlığınca onaylanan Antalya-Burdur-Isparta Planlama Bölgesi 1/100.000 ölçekli Çevre Düzeni Planı Değişikliğinde Havalimanı kullanımını kararı bulunmaktadır.



Şekil 3. Onaylı 1/100.000 ölçekli Çevre Düzeni Planı

#### -1/25000 Ölçekli Nazım İmar Planı

Antalya Büyükşehir Belediyesi tarafından hazırlanan Aksu-Döşemealtı-Kepez-Konyaaltı-Muratpaşa-Serik İlçeleri 1/25.000 ölçekli Nazım İmar Planı Revizyonunda planlama alanı Havalimanı olarak planlıdır. .



Şekil 4. ABB Tarafından Onaylanan 1/25.000 Ölçekli Nazım Planı

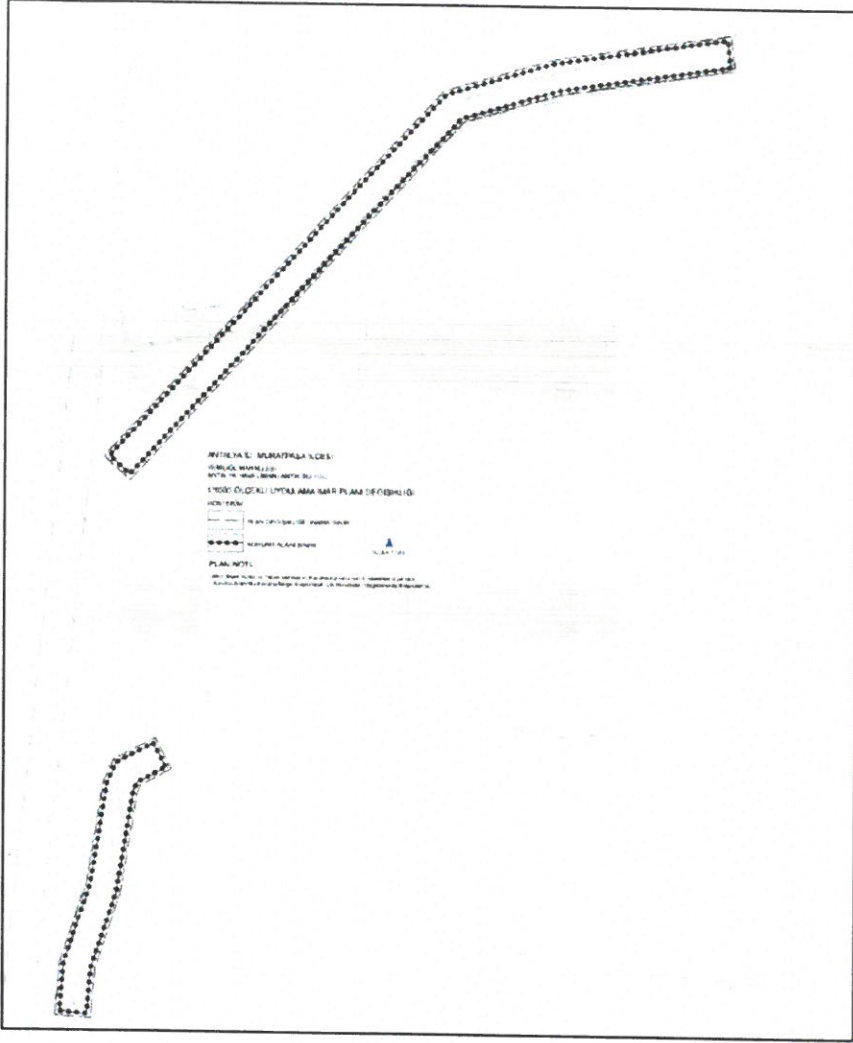
#### 5. PLAN KARARLARI

Antalya İli, Muratpaşa İlçesi, Yenigöl Mahallesi Havalimanı sınırları içerisinde bulunan ve Antalya Kültür Varlıkları Koruma Bölge Kurulunun 13.05.2022 tarih ve 13993 karar numaralı kararında tescillenerek koruma statüsü kazandırılan antik su yollarını konu alan 1/1000 ölçekli Koruma Amaçlı Uygulama İmar Planı Değişikliği teklifi hazırlanmıştır.

#### PLAN NOTU:

- 2863 Sayılı Yasanın 8. Maddesi Gereği Koruma Bölge Kurulu'ndan İzinsiz Herhangi Bir İnşai ve Fiziki Uygulamada Bulunulmaması, Can ve Mal Güvenliğinin Sağlanması Amacıyla Gerekli Güvenlik Tedbirlerinin Alınması Gerekmetedir.





Şekil 5. Öneri 1/1000 Koruma Amaçlı Uygulama İmar Planı Değişikliği (Ölçeksiz)

**SEÇİL GÖL**  
Muratpaşa Belediyesi  
(A) Grubu Yeterlilik Belgeli  
Şehir ve Bölge Plancısı

T.C.  
KÜLTÜR VE TURİZM BAKANLIĞI  
ANTALYA KÜLTÜR VARLIKLARINI KORUMA BÖLGE KURULU  
KARAR

Toplantı Tarihi ve No.:13.05.2022/380  
Karar Tarihi ve No. :13.05.2022/13993

Toplantı Yeri  
ANTALYA

Antalya İli, Muratpaşa İlçesi, Yenigöl Mahallesi ile Aksu İlçesi, Güzelyurt Mahallesi sınırlarında yer alan Antalya Havalimanı, çevre güvenlik yolu 5 nolu kule yakınında, yağışlar sonucu meydana çıkan antik su yolunun tescil edilmesine ilişkin Antalya Valiliği İl Kültür ve Turizm Müdürlüğü'nün 08.12.2021 tarih ve E-1985174 sayılı yazısı eki Antalya Müze Müdürlüğü'nün 07.12.2021 tarih ve E-1984736 sayılı yazısı, Antalya Kültür Varlıklarını Koruma Bölge Kurulu Müdürlüğü'nün 03.03.2022 tarih ve E-2260847 sayılı yazısı, Aksu Kaymakamlığının 09.03.2022 tarih ve E-4284 sayılı yazısı, Antalya Valiliği Çevre, Şehircilik ve İklim Değişikliği İl Müdürlüğü'nün bila tarih ve E-3234265 sayılı yazısı, Antalya Büyükşehir Belediyesi İmar ve Şehircilik Dairesi Başkanlığının 07.04.2022 tarih ve E-143347 sayılı yazısı, Antalya Kültür Varlıklarını Koruma Bölge Kurulu Müdürlüğü'nün 09.05.2022 tarih ve 1372203 kayıt numaralı uzman raporu okundu, ekleri ve dosyası incelendi, yapılan görüşmeler sonucunda;

Antalya İli, Muratpaşa İlçesi, Yenigöl Mahallesi ile Aksu İlçesi, Güzelyurt Mahallesi sınırlarında, Antalya Havalimanı, çevre güvenlik yolu 5 nolu kule yakınında yer alan Su Kanallarının Antik dönemden yakın tarihe kadar aktif olarak kullanılan ve bölgedeki su sisteminin günümüze ulaşabilmiş nadir örneklerinden olması nedeniyle 2863 sayılı Yasanın 3. ve 6. maddelerinde tanımlanan kriterleri taşıdığı,

Konuya ilişkin aynı yasanın 7. maddesi ile Korunması Gerekli Taşınmaz Kültür Varlıklarının ve Sitlerin Tespit ve Tescili Hakkında Yönetmeliğin 6. maddesi gereği ilgili Kurumların görüşünün Kurul Müdürlüğüne istendiği,

Aksu Kaymakamlığı, Antalya Büyükşehir Belediye Başkanlığı, İmar ve Şehircilik Dairesi Başkanlığı ve Antalya Çevre, Şehircilik ve İklim Değişikliği İl Müdürlüğü'nün tescile yönelik olumsuz bir görüşlerinin olmadığı, diğer kurum görüşlerinin süresi içerisinde iletilmediğinin Kurulumuza sunulan bilgi ve belgelerden anlaşıldığına,

Buna göre söz konusu su kanallarının "Korunması Gerekli Taşınmaz Kültür Varlığı" olarak tescil edilmesine, Koruma Yüksek Kurulunun 05.11.1999 tarih ve 660 sayılı ilke kararı doğrultusunda koruma grubunun "I. Grup" olarak, koruma alanının kararımız eki 1/5000 ölçekli haritada gösterildiği şekilde belirlenmesine,

Koruma alanı içerisinde 2863 sayılı yasanın 8. maddesi gereği Kurulumuzdan izinsiz herhangi bir inşai ve fiziki uygulamada bulunulmamasına, can ve mal güvenliğinin sağlanması amacıyla gerekli güvenlik tedbirlerinin ilgili kurumlarca alınması gerektiğine, Tescilli su kanalları ve Koruma Alanı sınırının planlara işlenerek plan hükümleriyle birlikte Kurulumuza iletilmesine karar verildi.

**BAŞKAN**  
Prof.Dr. Osman ERAVŞAR  
İMZA



**BAŞKAN YARDIMCISI**  
Prof.Dr. H.Sabri ALANYALI  
İMZA

**Üye**  
Mesut BAYAT  
İMZA

**Üye**  
İlhan KAYMAZ  
İMZA

**Üye**  
İbrahim ÖNER  
İMZA

**Üye**  
Belgin ŞAHİN  
İMZA

**Üye**  
Bekir Cenap ALTIPARMAK  
(BULUNMADI)

**Üye**  
Serkan ÖZDEMİR  
Ant.Büyükşehir Bld.Tem.  
İMZA

**Üye**  
Şükrüye DİNCER  
Muratpaşa Bld. Tem.  
İMZA

**Üye**  
İbrahim KILIÇ  
Aksu Bld. Tem.  
İMZA

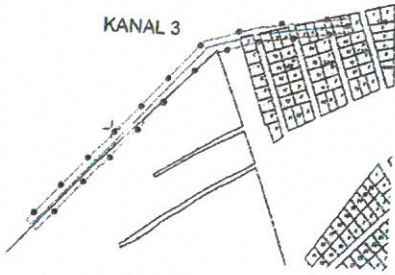
**Üye**  
Mustafa DEMİREL  
Antalya Müze Md.  
İMZA



AVRUPA KONSEYİ	KÜLTÜREL VARLIKLARI KORUMA ENVANTERİ K.V.K.E.	ANIT	ENVANTER No: 2
TÜRKİYE	KÜLTÜR VARLIKLARI VE MÜZELER GENEL MÜDÜRLÜĞÜ		HARİTA No. Antalya-O25-b1
İLİ: ANTALYA	İLÇE: MURATPAŞA-AKSU	MAHALLE VE KÖY : Yenigöl-Güzelyurt	
SOKAK VE KAPI NO:	KADASTRO: PAFTA ADA PARSEL	YAPI GRUBU	I. GRUP X II. GRUP
ADI: HAVALİMANI SU KANALI	YAPTIRAN	YAPAN	MİMARİ ÇAĞI : ROMA
	YAPIM TAR	KİTABE	VAKFIYE :
GENEL TANIM: Antalya ili, Muratpaşa ilçesi, Yenigöl Mahallesi ile Aksu İlçesi, Güzelyurt mahallesi içerisinde tamamen Antalya havalimanı sahası içerisinde yer almaktadır.			

KORUMA DURUMU	A	İYİ	TAŞIYICI	A	DIŞ YAPI	A	ÜST YAPI	A	İÇ YAPI	A	SÜSLEME ELEMENLARI	A	RUTUBET	A	YOK
	B	ORTA		B		B		B		B		B		B	İZİ VAR
	C	FENA		C		C		C		C		C		C	ÖNEMLİ

VAZİYET PLANI



FOTOĞRAF



GÖZLEMLER: Zaman içerisinde büyük bir kısmı dolmuş durumdadır.

BUGÜNKÜ SAHİBİ  
Maliye Hazinesi-DHMI

BAKIMINDAN SORUMLU OLAN  
Devlet Hava Meydanları İşletmesi Gn. Md.

TEKNİK BİLGİLER

SU	ELEKT.	ISITM	KAN

YAPILAN ONARIMLAR: Yok

ORJİNAL KULLANIMI: Su Kanalı

AYRINTILI TANIM: Antalya ili, Muratpaşa ilçesi, Yenigöl il Aksu İlçesi, Güzelyurt mahallesi sınırlarında yer almaktadır.

BUGÜNKÜ KULLANIMI: Kullanılmıyor

Su kanalları tamamen Antalya havalimanı sınırları içerisinde, 2. Pistin doğusundaki bir kısmı makilik bir kısmı boş düz alanda kalmakta olup içinin toprakla dolduğu bazı kesimlerde ise kısmen orjinalligini koruduğu görülmektedir.

ÖNERİLEN KULLANIMI:

Zemindeki doğal kayaya oyulan su kanalları, Kırkgöz kaynaklarından doğan suyun denize döküldüğü bölgeye kadar olan güzergahında insan eliyle yapılan müdahale sonucu bu suyun kanallar vasıtasıyla bölge halkının kullanma ve tarımsal amaçla hizmetine yönelik olarak Roma Döneminden başlayarak neredeyse 50-60 yıl öncesine kadar kullanımda kalmış bir su sistemidir.

HAZIRLAYAN:

Fatih ÖZDEL Arkeolog  
Gökhan NERGİZ Harita Müh.

Topografyaya bağlı olarak değişkenlik göstermekle birlikte yaklaşık 1 metre genişliğinde ve 2 metre derinliğe kadar ulaşmakta olan kanalların üstünün kapalı olduğu daha önce tescil edilen örneklerinden bilinmektedir.

KONTROL EDEN

Melike GÜL  
Bölge Kurulu Müdürü V.

YAYIN DİZİNİ



EKLER

RAPOR	X
FOTOĞRAF	X
RÖLÖVE PROJESİ	
HARİTA	X
KROKİ	
KİTABE	
VAKFIYE	
DIĞER	

KURUL ONAYI

REHBERİYON

Antalya Kültür Varlıkları

Koruma Bölge Kurulu'nun

13.05.2022 Tarih . 13993. sayılı

Karar Ektir.



ANTALYA İLİ, MURATPAŞA İLÇESİ, YENİGÖL MAH.  
AKSU İLÇESİ, GÜZELYURT MAH.

● ● KORUMA ALANI SINIRI  
PAFTA NO: O25-B-07-D

U.T.M. 3 DATUM: ED50 D.O.M.:30  
ÖLÇEK: 1/5000

KANAL 3

Nokta No	Y	X
KA3/1	572338.503	4088155.026
KA3/2	572338.109	4088174.888
KA3/3	572212.242	4088136.352
KA3/5	572207.882	4088155.925
KA3/6	572140.663	4088114.678
KA3/7	572128.638	4088132.461
KA3/8	571898.725	4087850.791
	571883.978	4087864.301

ANTALYA KÜLTÜR VE TABİAT VARLIKLARINI  
KORUMA BÖLGE KURULUNUN  
11.05.2010 TARİH 4077 SAYILI  
KARARI İLE TESCİLLİ ANTİK KANALLAR

KANAL 1

Nokta No	Y	X
KA1/1	571926.529	4087634.882
KA1/2	571917.118	4087652.529
KA1/3	571905.700	4087623.773
KA1/4	571802.061	4087617.089
KA1/5	571690.745	4087542.613
KA1/7	571690.300	4087638.227
KA1/8	571883.339	4087622.911
KA1/9	571871.871	4087485.991
KA1/10	571869.171	4087547.357
KA1/11	571852.120	4087452.234
KA1/12	571849.234	4087453.829

KANAL 2

Nokta No	Y	X
KA2/1	572615.767	4086235.845
KA2/2	572611.357	4086216.882
KA2/3	572595.315	4088219.539
KA2/5	572592.685	4088240.461
KA2/6	572584.312	4088204.657
	572555.657	4088222.688

*[Signature]*  
Gökhan Meriçiz  
Harita Mühendisi

Antalya Kültür Varlıklarını  
Koruma Bölge Kurulu'nun  
13.05.2022 Tarihinde 13.993 sayılı  
Karar Ektidir.



ANTALYA KÜLTÜR VE TABİAT VARLIKLARINI  
KORUMA BÖLGE KURULUNUN  
11.05.2010 TARİH 4077 SAYILI  
KARARI İLE TESCİLLİDİR.

ANTALYA KÜLTÜR VE TABİAT VARLIKLARINI  
KORUMA BÖLGE KURULUNUN  
11.05.2010 TARİH 4077 SAYILI  
KARARI İLE TESCİLLİDİR.



3 (ANTALYA KÜLTÜR  
VARLIKLARINI KORUMA BÖLGE  
KURULU MÜDÜRLÜĞÜ)  
İt Sayı: 1372203  
15.05.2022 16:50:05 tarihinde  
bu DİKBAS teslim alınmıştır

