

6-18



**Hizmete Özel**  
T.C.  
ANTALYA MURATPAŞA BELEDİYESİ  
Plan ve Proje Müdürlüğü  
Planlama Servisi

Sayı : E-33616178 - 020 - 581 - 2988  
Konu : 6013 Ada doğusu  
UİP değ. hak.

23/06/2022

BAŞKANLIK MAKAMINA

Güzeloba Mahallesi 190-IIIId nolu imar paftasında yer alan Konut kullanımlı 6013 ada doğusunda yer alan park kullanımının bir kısmına trafo eklenmesine ilişkin önerilen 1/1000 ölçekli Uygulama İmar Planı değişikliği konusunun incelenerek karara bağlanmak üzere Meclise havalesini arz ederim.

Emre VURAL  
Plan ve Proje Müd.V.

Uygun görüşle arz ederim.  
Emre VURAL  
Belediye Başkan Yardımcısı

"MECLİS'E"  
23/06/2022

Hüseyin SARI  
Belediye Başkan Vekili

Ek :  
1-1/1000 ölç. UİP. değ. fot.  
2-Açıklama Raporu  
3-Başvuru dilekçesi

Ekleri fiziksel olarak gönderilmiştir

**Hizmete Özel**

Bu belge güvenli elektronik imza ile imzalanmıştır.

Belge Doğrulama Kodu:4965450~MTEyMTgxMTc0MDEw Belge Doğrulama Adresi: <https://ebelediye.muratpasa.bel.tr/webportal/webportal/ebyidkontrol.php?ebyid=4965450~MTEyMTgxMTc0MDEw&BelgeyiUretenIdare=MuratpaşaBelediyesi&BelgeSayisi=&BelgeDogrulamaKodu=4965450~MTEyMTgxMTc0MDEw>

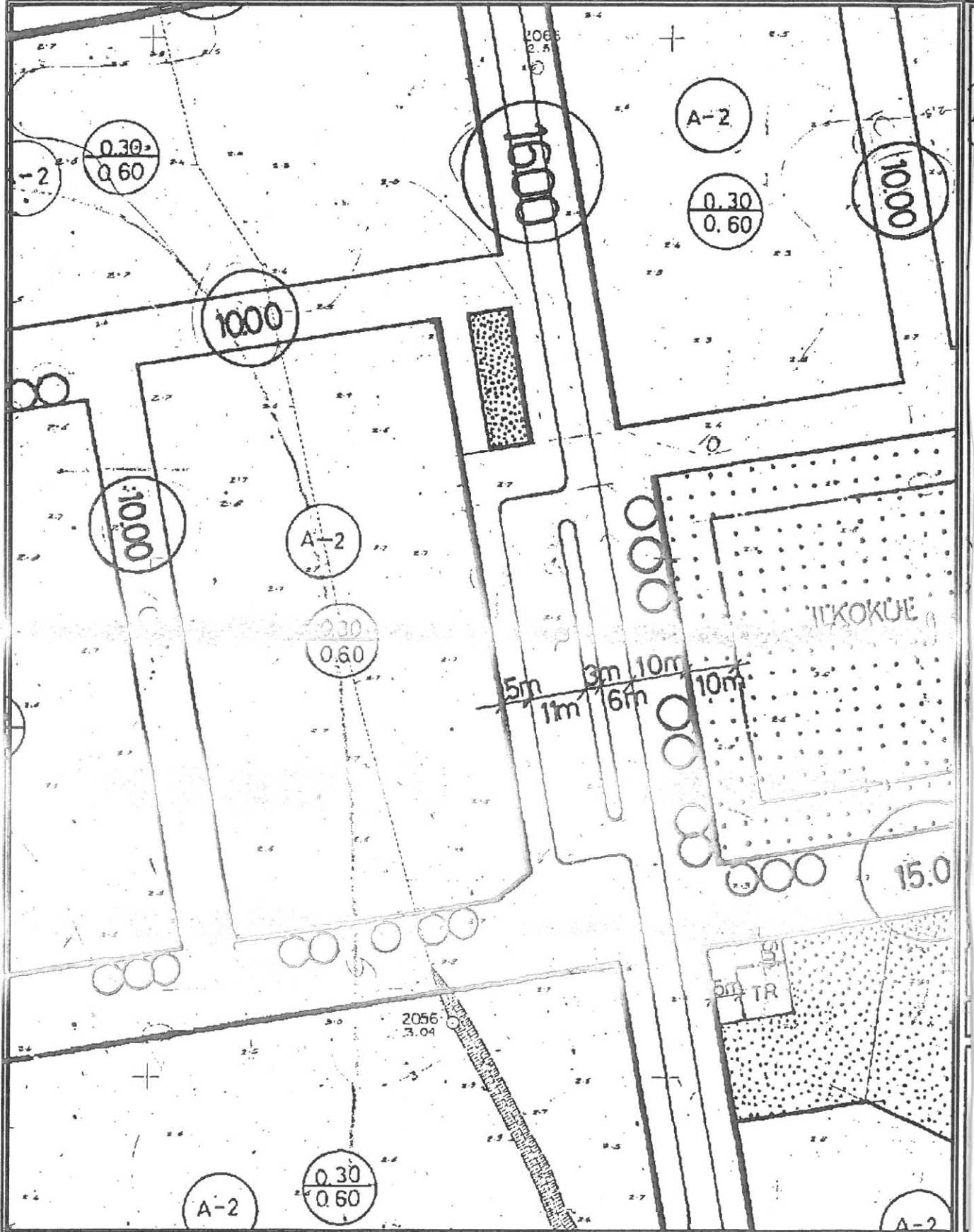


FENER MAHALLESİ TEKELİOĞLU CADDESİ NO: 63 ANTALYA  
Çağrı Merkezi:444 8 007 (30)hat  
e-posta:  
[www.facebook.com/belediyemuratpasa](http://www.facebook.com/belediyemuratpasa)

Ayrıntılı Bilgi İçin İrtibat: G.B.KOÇAR  
Telefon No: 0(242)-320 22 22  
Web: [www.muratpasa-bld.gov.tr](http://www.muratpasa-bld.gov.tr)  
[www.twitter.com/MuratpasaBld](http://www.twitter.com/MuratpasaBld)  
EBYS Evrak No : 4965450



**MURATPAŞA BELEDİYESİ**  
**MAHALLE:GÜZELOBA**  
**ADA/PARSEL NO:6013 ADA DOĞUSU PARK ALANI**  
**PAFTA NO:190- IIIID**  
**MEVCUT PLAN**


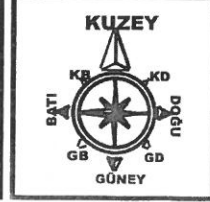


# UYGULAMA İMAR PLANI DEĞİŞİKLİĞİ

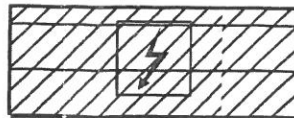
ÖLÇEK: 1/1000

KONU: Akdeniz Dağıtım A.Ş. talebi üzerine trafo alanı planlanması

## ÖNERİ PLAN



PLAN DEĞİŞİKLİĞİ  
ONAMA SINIRI



TRAFO ALANI

**AKDENİZ  
ELEKTRİK  
DAĞITIM**

"enerjimizle yanınızdayız"

Tesis Müdürlüğü  
İnşaat ve Kamulaştırma Yöneticiliği

Sayı : --

Konu: İmar planı değişikliği Hk.

**T.C. MURATPAŞA BELEDİYESİ  
İMAR VE ŞEHİRCİLİK MÜDÜRLÜĞÜ**  
Fener, Tekelioğlu Cd. No:63, 07160 Muratpaşa/Antalya

Antalya İli, Muratpaşa İlçesi sınırları içerisinde Güzeloba Mahallesi 190-IIID paftasında 6013 ada doğusunda bulunan park alanına trafo eklenmesine ilişkin 1/1000 ölçekli Uygulama İmar Planı Değişikliği hazırlanmıştır.

Hazırlanan 1/1000 ölçekli Uygulama İmar Planı değişikliği dosyasının belediye meclisiniz tarafından görüşülerek karara bağlanması hususunda,  
Gereğini arz ederiz.

E-İmzalıdır  
T.Nazmi ERBİL  
Proje ve Planlama MüdürüE-İmzalıdır  
Serkan Kükrek  
Yatırım DirektörüEKLER :  
Öneri dosya

Sn. G. Kow

MURATPAŞA BELEDİYESİ PLAN ve PROJE MÜD.				
KAYIT		KAYIT		
ZİNİN	Kayıt Tarihi	Bilgi	Tarih	İmza
1	30.05.2022			
2	30.05.2022			

ANTALYA BELEDİYESİ YAZI İŞLERİ MÜDÜRLÜĞÜ			
Tarih	Kayıt No	Gereği	Koordinat
30.05.22	16909		

## İÇ KULLANIM

Evrak Doğrulama İçin : <https://belgedogrulama.akdenizedas.com.tr/enVision.Sorgula.dagitim/belgedogrulama.aspx?eD=BSDLN5HCK7>  
Evrak Pin Kodu : 32362Göksu Mah. Serik Cad. No:15 Kepez/ ANTALYA  
K urumlar V.D.:0210470544  
Web sitesi: [www.akdenizedas.com.tr](http://www.akdenizedas.com.tr)Ayrıntılı bilgi için irtibat :Tuncay AKSOY  
Ayrıntılı bilgi için e-posta:a@a.com  
Telefon: (0.242) 320 36 00 Fax: (0.242) 339 55 82



**ANTALYA İLİ, MURATPAŞA İLÇESİ, GÜZELOBA MAHALLESİ  
6013 ADA DOĞUSUNDA YE ALAN PARKA TRAFİKO EKLENMESİNE İLİŞKİN  
1/1000 ÖLÇEKLİ UYGULAMA İMAR PLANI DEĞİŞİKLİĞİ  
PLAN AÇIKLAMA RAPORU**

**1. PLANLAMA ALANININ GENEL TANIMI**

Antalya İli, Muratpaşa İlçesi sınırları içerisinde Güzeloba mahallesi 190-IIIID paftasında 6013 ada doğusunda bulunan park alanına trafo eklenmesine ilişkin 1/1000 ölçekli Uygulama İmar Planı Değişikliği hazırlanmıştır.



**Şekil 1. Hava Fotoğrafı**

**2. PLANLAMANIN AMAÇ VE KAPSAMI**

Muratpaşa ilçesi kuzeyde Kepez, doğuda Aksu ve batıda ise Konyaaltı ilçelerine komşu olup 64 mahallesi bulunan Antalya İline bağlı merkez ilçelerden bir tanesidir. Mülki alanı 92 kilometrekare olan Muratpaşa İlçesi 8 bin 804 hektarlık alana sahiptir. 20 kilometre sahil kıyı bandı bulunan Muratpaşa'nın 2021 yılı TÜİK verilerine göre nüfusu 521 bin 183 kişidir. Plan çalışması yapılan alanın onaylı 1/5000 ölçekli Nazım ve 1/1000 Uygulama İmar Planları bulunmaktadır.

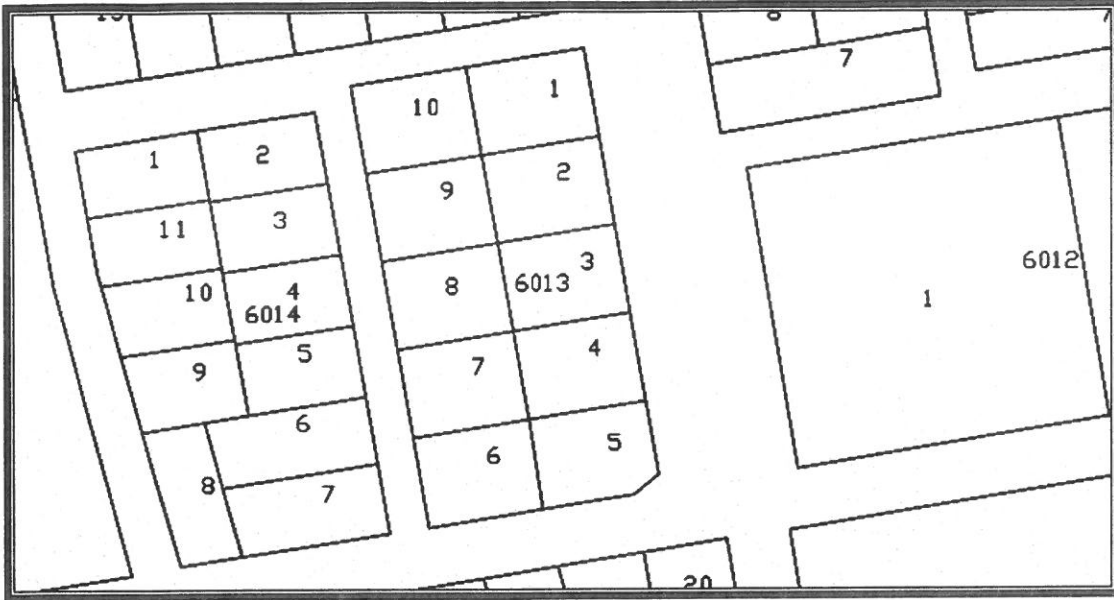
Trafo tesislerinin yeterli olmamasından dolayı bölgede sürekli elektrik kesintisi yaşanmakta bu sebepten de vatandaş mağdur olmaktadır. Yapılacak plan çalışması ile vatandaş mağduriyetinin giderilmesi, koyulması planlanan trafo ile diğer trafoların yüklerinden kurtulması, direk tipi olan bir trafo tesisinin kaldırılması amaçlanmaktadır. Bölgenin imar planına bakıldığında trafo tesisi için ayrılan yerlerin yetersiz olması ve yapılaşmanın tamamlanmış olmasından dolayı trafo tesisinin gerçekleştirilebileceği tek alanın yukarıda belirtilen otopark alanı içerisinde olduğu saptanmıştır.

Enerji Piyasası Düzenleme Kurumundan Kamu yararı kararı ve Enerji Tabii Kaynaklar Bakanlığından oluru alınabilmesi ayrıca bu oluru ile TEDAŞ Genel Müdürlüğü'nün kamulaştırmaya başlaması için imar planlarında trafo alanlarının işlenmiş olması gerekmektedir. Bu sebepten Akdeniz Elektrik Dağıtım A.Ş.'nin talebi ile 1/1000 ölçekli uygulama imar plan değişikliği hazırlanmıştır.

**3. BUGÜNKÜ ARAZİ KULLANIMI, KADASTRAL DURUM VE MEVCUT PLAN KARARLARI**

Plan değişikliği 6013 ada doğusu park alanıdır.

M. C. N.



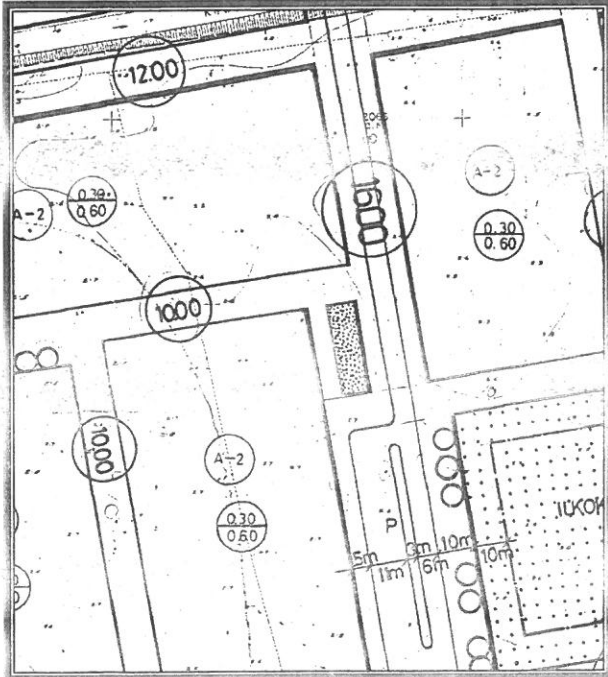
Şekil 2. Parselasyon Planı

### 3. PLANLAMA KARARLARI

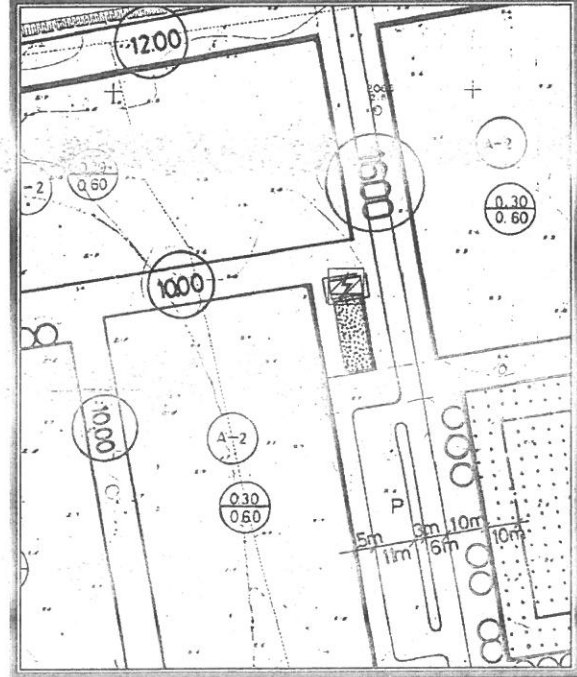
Trafo alanı planlanmasına yönelik hazırlanan 1/1000 ölçekli uygulama imar planının mevcut durumunu incelediğimizde Park Alanıdır.

Planlama alanı çevresinde trafo alanının yetersizliğinden dolayı yaşanan sıkıntıları gidermek amacı ile plan değişikliği hazırlanma ihtiyacı doğmuştur.

Planlama çalışması yapılan alanda Enerji Piyasası Düzenleme Kurumundan Kamu yararı kararı ve Enerji Tabii Kaynaklar Bakanlığında olur alınabilmesi ayrıca bu olur ile TEDAŞ Genel Müdürlüğünün kamulaştırmaya başlaması için imar planlarında trafo alanlarının işlenmiş olması gerekliliğinden 5x9 metre ebadında 45 m<sup>2</sup> büyüklüğünde trafo alanı planlanması amacı ile 1/1000 ölçekli Uygulama İmar Planı Değişikliği hazırlanmıştır.



Şekil 3. Mevcut 1/1000 ölçekli Uygulama İmar Planı



Şekil 4. Öneri 1/1000 ölçekli Uygulama İmar Planı