

ANTALYA İLİ, MURATPAŞA BELEDİYESİ
KONUKSEVER MAHALLESİ
1/1000 ÖLÇEKLİ UYGULAMA İMAR PLANI DEĞİŞİKLİĞİ

SEÇİL GÖL
KAYIT NO: 1/1000/2015/100
KONUKSEVER MAHALLESİ
1/1000 ÖLÇEKLİ UYGULAMA İMAR PLANI DEĞİŞİKLİĞİ
21.06.2015 Tarihinde Yapılan Toplantıda Kararlanmıştır.

Av. CEMAL TUNÇER
Genel Müdür

Av. CEMAL TUNÇER
Genel Müdür

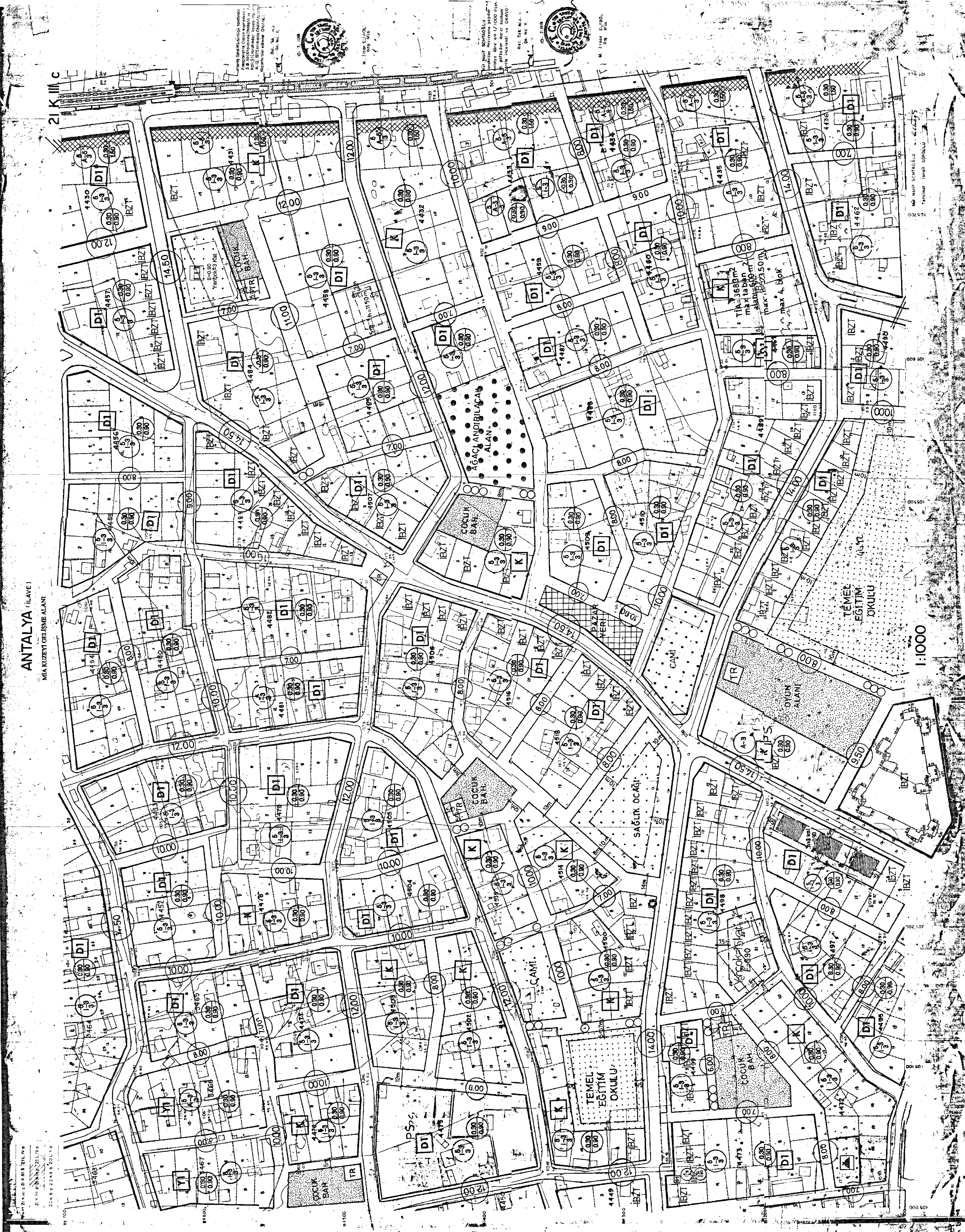
Av. CEMAL TUNÇER
Genel Müdür

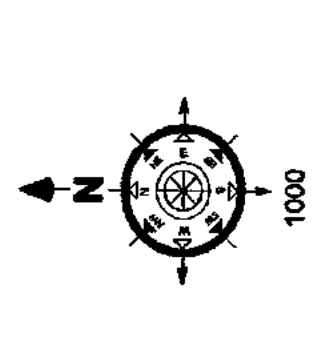
Av. CEMAL TUNÇER
Genel Müdür

ANTALYA İLİ, MURATPAŞA BELEDİYESİ
MAHALLE: KONUKSEVER MAHALLESİ
ADAPARSEL NO: 1237Z ADA: 1 PARSEL
1/1000 ÖLÇEKLİ UYGULAMA İMAR PLANI DEĞİŞİKLİĞİ

GÖSTERİM
ÖLÇEK: 1/1000

PLAN NOTU:
KÜLTÜREL DEĞERLERİN KORUNMASI İÇİN YEREL YERLEŞİMİNİN KORUNMASI İÇİN...
KÜLTÜREL DEĞERLERİN KORUNMASI İÇİN YEREL YERLEŞİMİNİN KORUNMASI İÇİN...
KÜLTÜREL DEĞERLERİN KORUNMASI İÇİN YEREL YERLEŞİMİNİN KORUNMASI İÇİN...





PLAN ADI
ANTALYA (BUYUKSEHIR) MURATPASA BELEDIYESI MEMUREVLERI MAHALLESİ 27900 ADA 9 VE 10 NOLU PARSELLER 1/1000 ÖLÇEKLİ UYGULAMA İMAR PLANI DEĞİŞİKLİĞİ
 PAFTA ADI
 20 - K - 4 - A

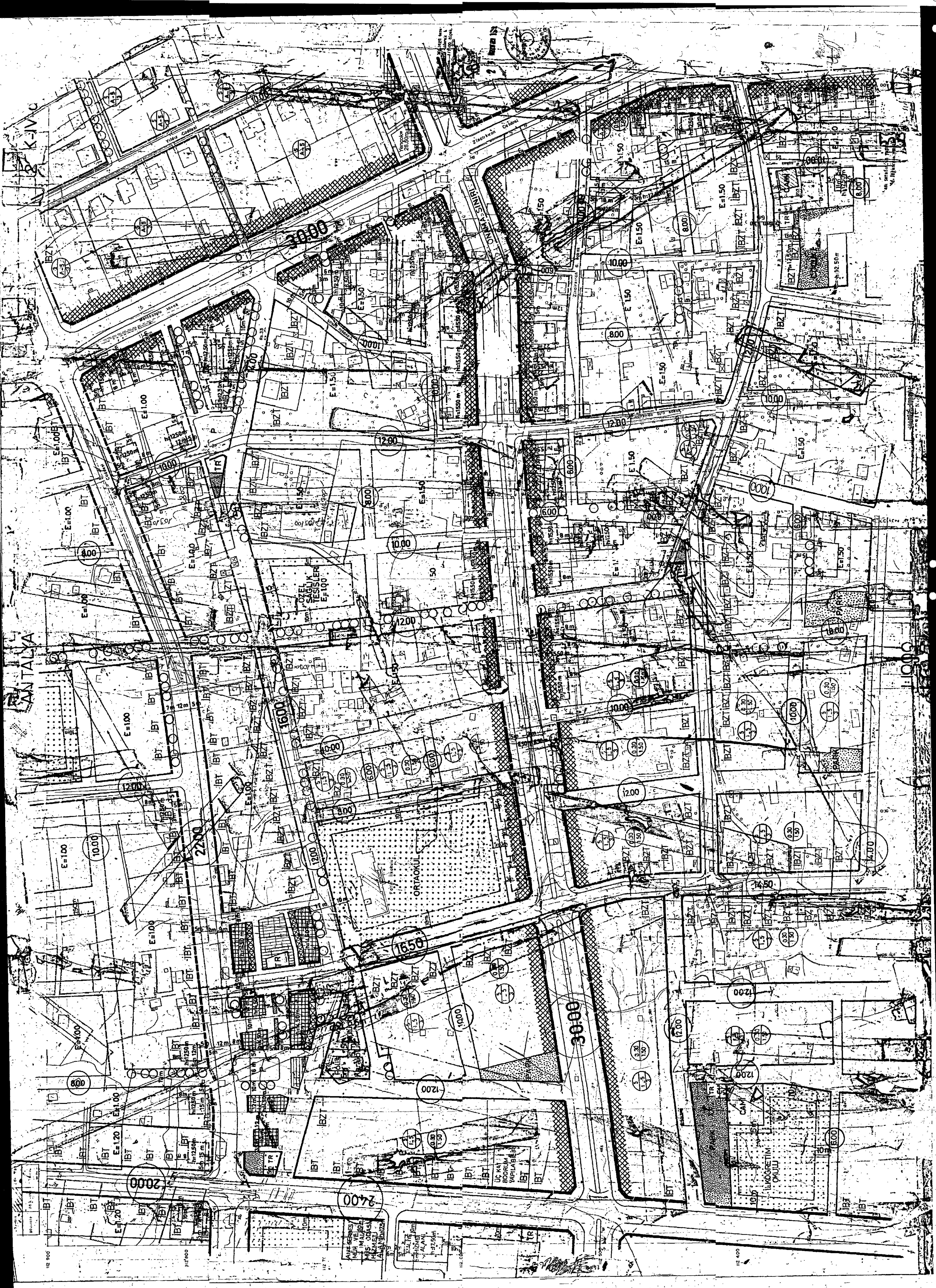
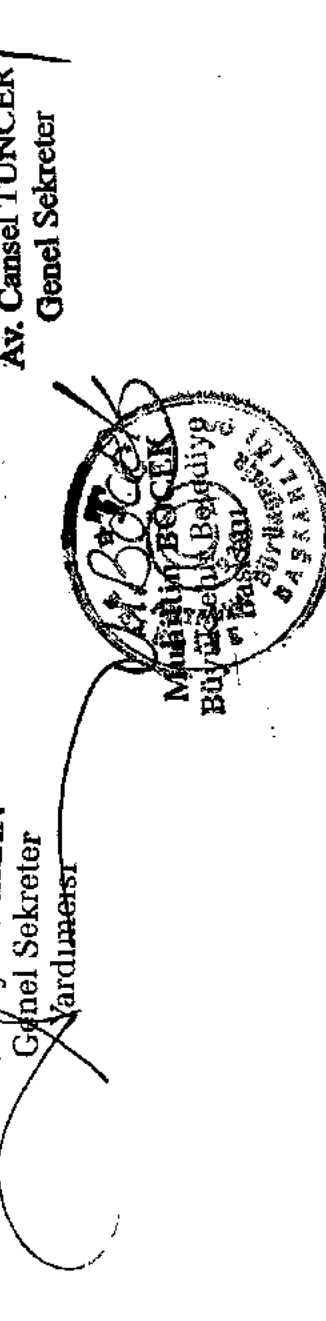
Hazırlayan
PROJE MÜHÜRÜ
 M. Kemal KAYA
 Mimarlık ve Mühendislik Şirketi
 Mimarlık ve Mühendislik Şirketi
 Mimarlık ve Mühendislik Şirketi

A Gözbuğulu Plancısı
 BECİL GÖL
 Mimarlık ve Mühendislik Şirketi
 Mimarlık ve Mühendislik Şirketi

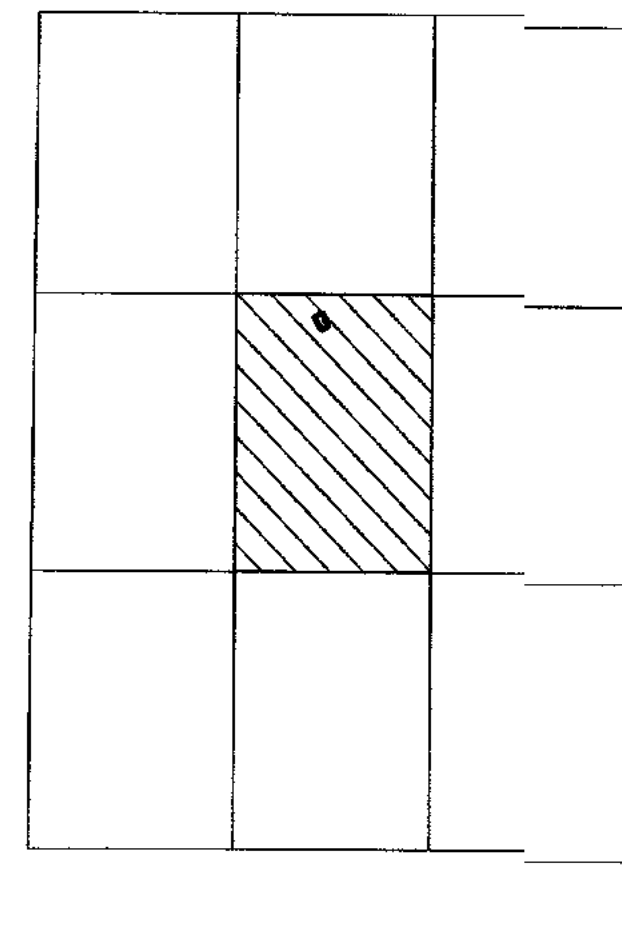
ALBERT GÖZBÜĞÜLÜ Beğirli'nin CE 22/2022
 ... ile ilgili olarak Muratpaşa Belediyesi İmar ve Şehircilik Müdürlüğü tarafından 14.08.2023 tarihinde yapılan toplantıda, 14.08.2023 gün ve 14.9 sayılı karar ile onaylanmıştır.

İmar ve Şehircilik Müdürlüğü
 İlhan ÖZDEMİR
 İlmar ve Şehircilik Müdürü

Av. Cevat TUNÇER
 Çeşitli Şahitler



ÖLÇEK: 1/1000



LEJANT PLAN NOTLARI VE DİĞER AÇIKLAMALAR

- SINIRLAR**
- PLAN DEĞİŞİKLİĞİ ONAMA SINIRI
 - YAPI YAKLAŞMA SINIRI
 - KONUT ALANI
 - CAMİ ALANI

PLAN NOTU

- PLANDA BELİRTİLEN YAPI YAKLAŞMA MESAFELERİNE UYULACAKTIR.
 - PLAN DEĞİŞİKLİĞİNE KONU KONUT ALANINDA TABAN ALAN KULLANIMI 203 M²'Yİ GEÇMEZ.
 - JEOTEKNİK ETÜT RAPORU ONAYLANMADAN RUMSAT VERİLEMEZ.